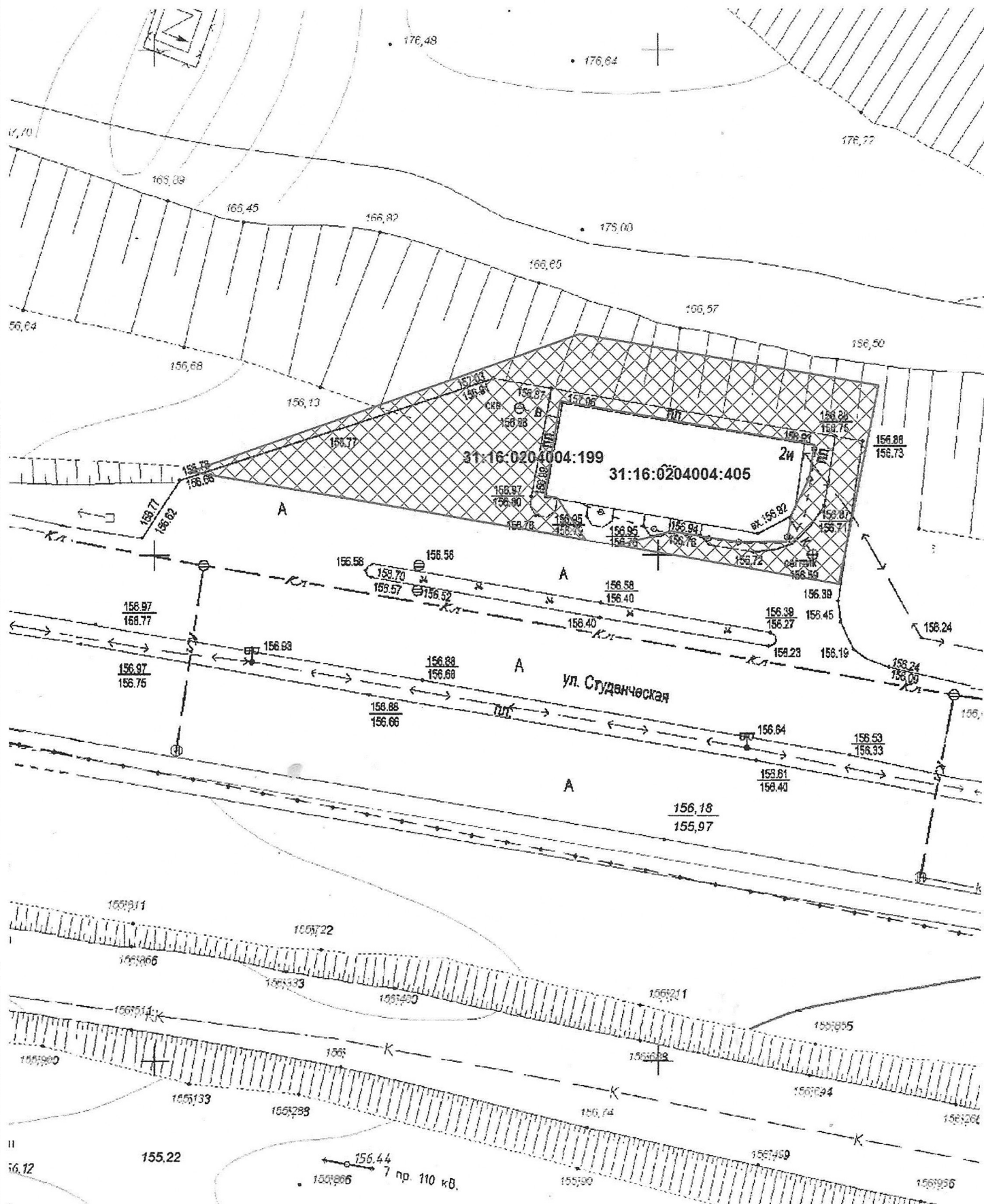




Схема расположения земельного участка М 1:500



Условные обозначения:

-  - границы земельных участков по сведениям ЕГКН
-  - земельный участок с КН 31:16:0204004:199, площадью 674,0 м²

Согласовано

Заместитель главы администрации города -
Руководитель комитета имущественных и земельных
отношений

Руководитель управления
архитектуры и градостроительства

Начальник управления
ландшафтного дизайна и охраны окружающей среды

Руководитель
Департамента городского хозяйства

Начальник управления государственной охраны объектов
культурного наследия Белгородской области

Белгородский филиал ПАО "Ростелеком"
Сервисный центр г. Белгород ЛКЦ г. Белгород

СОГЛАСОВАНО

Внимание! Кабель связи. При производстве
земляных работ вызвать представителя ПАО
"Ростелеком" По адресу:

Телефон: 800-200-09-33

Подпись: [Подпись]

Государственное унитарное
Начальник городского центра технической эксплуатации
телекоммуникаций Белгородского филиала ПАО "Ростелеком"
(по согласованию)

РАСПОЛОЖЕНИЕ ЗЕМЕЛЬНОГО УЧАСТКА

СОГЛАСОВАНО

Генеральный директор государственного унитарного предприятия
Белгородской области "Белгородский областной
водоканал"
(по согласованию)

Подпись: [Подпись]

Директор филиала АО "Газпром газораспределение
Белгород" в городе Белгороде
(по согласованию)

ПЕРЕД ПРОИЗВОДСТВОМ
ЗЕМЛЯНЫХ РАБОТ
ВЫЗВАТЬ ПРЕДСТАВИТЕЛЯ:

г. Белгород тел. 34-38-53

п. Разумное тел. 59-32-37

п. Дубовое тел. 39-87-25

п. Майский тел. 38-10-50

п. Октябрьский тел. 57-01-53

Управляющий директор филиала АО "Квадра" -
"Белгородская генерация"
(по согласованию)

Филиал АО "Квадра" - "Белгородская генерация"
Производственное подразделение "Городские тепловые сети"
СОГЛАСОВАНО

Начальник отдела энергообеспечения и наружного освещения

МБУ "Управление Белгородского областного

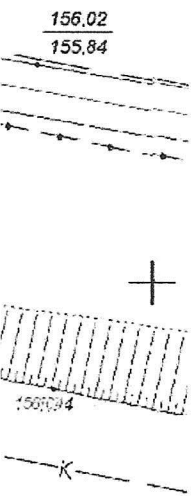
Соблюдать охрану тепловой сети
от края строительной конструкции тепловой сети.
Перед производством работ вызвать представителя
по телефону 24.03.2024

СОГЛАСОВАНО: ЗЕМЛЯНЫЕ РАБОТЫ

Начальник отдела энергообеспечения и наружного освещения
МБУ "Управление Белгородского областного
27.03.2024 не согр. [Подпись]

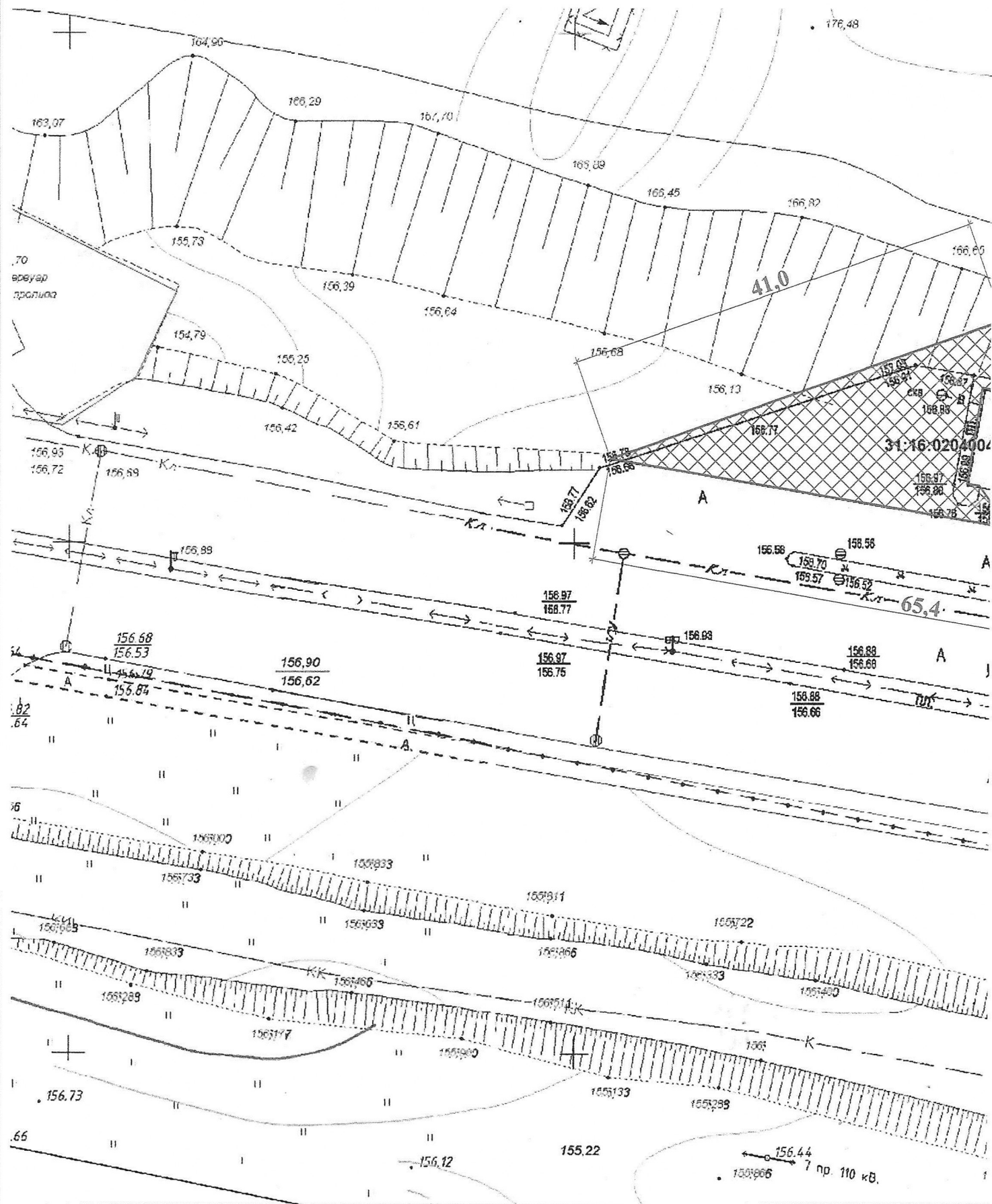
Главный инженер ПО "Белгородские электрические сети"
филиал ПАО "МРСК Центра" - "Белгородэнерго"
(по согласованию)

27.03.2024 не согр. [Подпись]







Л. СПЕЦ.	Чечулина	2024	Схема расположения земельного участка на кадастровом плане территории для размещения условно разрешенного вида использования - "стоянка транспортных средств", код вида 4.9.2 по адресу: г. Белгород, ул. Студенческая, 2и	Лист
Иач. ОЛД.	Раевский			

Схема расположения земельного участка М 1:500



Условные обозначения:

- | | | | |
|---|---|---|--|
|  | - границы земельных участков по сведениям ЕГКН |  | - КЛ, охранная зона 1 м |
|  | - земельный участок с КН 31:16:0204004:199, площадью 674,0 м ² |  | - часть земельного участка, находящегося в охранной зоне, площадью 14 м ² |

